




PJEŠAČKE I BICIKLISTIČKE STAZE




Walkings trails and cycling routes • Wanderwege und Radfahrwege
I sentieri per passeggiate e sentieri ciclabili







Turistička zajednica Općine Dobrinj • Stara cesta bb, 51515 ŠILO • Tel/fax: 051/852-107 • E-mail: tzo-dobrinj@rij.ht.hr • www.tzo-dobrinj.hr



PJEŠAČKE STAZE | WALKING TRAILS WANDERWEGE | I SENTIERI PER PASSEGGIATE

-  Planinarska obilaznica "Putevima Dobrinjštine"
Alpine beltway "Putevima Dobrinjštine"
Bergsteigerumgehungsstrasse "Putevima Dobrinjštine"
Percorso alpinistico "Putevima Dobrinjštine"
-  Krčka obilaznica
Krk's beltway
Die Umgehungsstrasse von Krk
La tangenziale di Isola Krk
-  Pješačke staze
Walking trails
Wanderwege
I sentieri per passeggiate

-  Korištenje šetnica i biciklističkih staza je na vlastitu odgovornost. Turistička zajednica Općine Dobrinj ne snosi nikakvu odgovornost za eventualne štete ili povrede nastale tijekom korištenja.
-  The use of walking and cycling trails is at your own risk. Tourist Office Dobrinj bears no responsibility for any damage or injury incurred during use.
-  Die Nutzung der Wander- und Radwege geschieht auf eigene Gefahr. Der Tourismusverband der Gemeinde Dobrinj übernimmt keinerlei Verantwortung für eventuelle Schäden oder Verletzungen, die während der Nutzung erfolgen.
-  L'uso di sentieri per passeggiate e sentieri ciclabili è a proprio rischio. Ente turistico Dobrinj non si assume alcuna responsabilità per eventuali danni o lesioni subiti durante l'uso.



BICIKLISTIČKE STAZE | CYCLING ROUTES | RADFAHRWEGE | SENTIERI CICLABILI

- Asfaltni put / Paved road / Asphaltweg / Strada asfaltata
- Makadamski put / Unpaved road / Schotterweg / Strada di pietrisco compresso
- Kolni put / Carriageway / Wirtschaftsweg / Strada rotabile
- Teško prohodna staza / Rugged trail / schwer begehbarer Pfad / Sentiero di viabilità faticosa

